



Biroul permanent al Camerei Deputaților  
Inițiative legislative

Nr. 155 din 6.04.2004

*Parlamentul României*  
*Camera Deputaților*

**CAMERA DEPUTAȚILOR**  
**Propunere Legislativă**

pl-x/220/14.04.2004

*Cabinet Vicepreședinte*

București, 06.04.2004

NR. 3/19

**Către,**  
**Biroul Permanent al Camerei Deputaților**

În conformitate cu prevederile art. 75 alin. (1) din Constituția României, modificată și completată prin Legea de revizuire a Constituției României nr. 429/2003 și a art. 86 alin. (2), punctul 2 din Regulamentul Camerei Deputaților, vă înaintez, alăturat, Propunerea legislativă privind înființarea comunei Ciohorăni, județul Iași, în vederea supunerii procedurilor parlamentare de dezbatere și adoptare.

**Inițiatori**

**Dr. Constantin Niță**

deputat P.S.D. – circumscripția electorală

nr. 8 Brașov

**Pavel Târpescu,**

deputat P.S.D. – circumscripția electorală

nr. 24 Iași



*C. Niță*

*P. Târpescu*

**EXPUNERE DE MOTIVE**  
**la propunerea legislativă**  
**privind înființarea comunei Ciohorăni,**  
**județul Iași**

**I. DATE GEOGRAFICE**

**Localizare**

Localitatea Ciohorăni este amplasată între Valea Siretului și Valea Moldovei, fiind situată la 28 km nord-vest de orașul Pașcani și la 32 de km. de orașul Roman, din județul Neamț.

Localitatea este străbătută de șoseaua internațională E85.

**Potentialul natural**

Teritoriul viitoarei comune Ciohorăni cuprinde soluri specifice Podișului Central Moldovenesc, care se caracterizează printr-un relief sub formă de dealuri și platou, cu altitudini medii de 300-350 m. Teritoriul viitoarei comune mai cuprinde terenuri de șes și păduri cu alternanță de soluri.

Mediul climatic este caracterizat prin vânturi neregulate, mai frecvente din nord, nord-est, iarna și sud-vest, primăvara.

Temperatura medie anuală este de 10 grade Celsius, mai scăzută pe platourile înalte.

## **Populatie**

Conform evidențelor Serviciului de evidență informatizată a persoanei, populația viitoarei comune este de 2.032 locuitori, cu o structură pe sexe echilibrată.

## **II. ISTORIC**

Teritoriul localității Ciohorăni a fost locuit încă din timpuri preistorice; în sprijinul acestei afirmații evidențiem faptul că în partea nordică a satului, la locul numit Groapa Ianului, s-au descoperit cuptoare pentru prelucrarea lutului și cioburi de oale; în partea de sud-est, pe dealul Telincuța, s-au găsit vârfuri de săgeată și topoare din piatră.

Localitatea Ciohorăni este atestată documentar încă din secolul al XVI-ea, din anul 1599. Primul document scris în care apare numele localității este datat în anul 1603, în care apare Grozea Satrar, locuitor al Ciohorănilor, ca martor la vânzarea unui teren din satul Navrapești (Miroslavești). În anul 1613 o parte din terenul localității Ciohorăni este vândut logofătului Bașotă.

Satul Ciohorăni este menționat în 22 de povestiri ale lui Mihail Sadoveanu, printre cei menționați fiind Alexandru Puiu, Alexandru Ciobanu, Gheorghe Vornicelul, etc.

În anul 1888 localitatea Ciohorăni cuprindea satele Fântâna Boului și Viișoara, astăzi contopite în aceeași localitate. Al doilea sat este menționat în povestirile lui Sadoveanu "La noi în Viișoara"

### **III. DOTĂRI SOCIAL – CULTURALE ȘI ADMINISTRATIVE**

Obiectivele de interes public sunt:

- Localul școlii vechi (propus provizoriu pentru sediul primăriei)
- Școala cu clasele I-VIII
- Dispensar uman
- Biserica ortodoxă
- Lăcaș de cult creștin după evanghelie
- 2(două) cimitire
- Magazin sătesc.

### **IV. ACTIVITĂȚI ECONOMICE**

Viitoarea comună Ciohorăni face parte din rândul localităților cu activitate preponderent agricolă. Teritoriul actualei comune este împărțit astfel:

- teren total comuna Miroslavești 7.065 ha., din care localitatea Ciohorăni 1.220 ha;
- teren agricol comuna Miroslavești 5.765 ha., din care localitatea Ciohorăni 1.178 ha;
- teren arabil comuna Miroslavești 4.636 ha., din care localitatea Ciohorăni 1.057 ha.

În localitatea Ciohorăni își desfășoară activitatea 11 agenți economici, Asociația Agrosem(care cuprinde 522ha), o brutărie, un cazan de țuică, trei mori, un gater și un atelier de tâmplărie.

Gospodarii localității Ciohorăni, ocupându-se cu creșterea animalelor, au atras pentru colectarea laptelui societățile I.S.P.A., Nicodan, Lactis și Doruna, care colectează aproximativ 60.000 litri de lapte lunar.

## **V. INFRASTRUCTURĂ**

### **Căi de acces**

Localitatea Ciohorăni este străbătută de șoseaua internațională E85 și deservită de gara Cozmești.

### **Rețele de electricitate, gaz, apă și canalizare**

Alimentarea cu energie electrică se realizează prin rețeaua de joasă tensiune, postată pe stâlpi de beton.

Localitatea Ciohorăni dispune de o rețea de distribuire a gazelor naturale în lungime de 9,5 km., racordată la o stație proprie, la care sunt branșate gospodăriile.

Alimentarea cu apă a gospodăriilor de pe raza localității se realizează prin intermediul fântânilor; în anul 2003 s-au demarat lucrările pentru alimentarea cu apă a localității prin proiectul SAPARD.

Localitatea Ciohorăni dispune de o rețea de telefonie care deservește 83 de locuințe, racordate la o centrală automată proprie.

Precizăm că, în conformitate cu prevederile Legii 215/2001, Legea administrației publice locale, ale Legii nr. 3/2000, privind organizarea și desfășurarea referendumului și ale Legii nr. 351/2001, privind aprobarea Planului de amenajare a teritoriului național - Secțiunea a IV-a Rețeaua de localități, cetățenii din comuna Milroslovești, județul Iași, au fost consultați prin referendum, organizat în data de 14.03.2004. Din totalul de 5.370 cetățeni cu

drept de vot, 3.940 s-au pronunțat pentru organizarea comunei Ciohorăni, județul Iasi, iar 297 s-au pronunțat împotriva.

Față de cele precizate vă înaintăm prezenta Propunere legislativă pentru dezbateră și adoptare.

Inițiatori:



**Dr. CONSTANTIN NIȚĂ,**

deputat P.S.D. – circumscripția electorală  
nr. 8 Brașov


Handwritten signature of Constantin Niță in black ink.

**PAVEL TÂRPESCU,**


deputat P.S.D. – circumscripția electorală  
nr. 24 Iași

Handwritten signature of Pavel Târpescu in black ink.

## JUDEȚUL IAȘI



Vizat,



Prefect  
prof.univ.dr.ing. Ioan Avaryarei

Președintele  
Consiliului Județean  
ing. Lucian Măişer

**FISA****comuna CIOHORANI, propusă pentru înființare**

## A. Alcătuită din:

1. Satul - reședință al comunei propuse: CIOHORANI, preluat de la comuna MIROSLOVEȘTI. Fără alte sate componente.

## B. Îndeplinirea condițiilor necesare pentru înființarea de comune noi, prevăzute în Anexa nr.IV, punctul 4.0 din Legea nr.351/2001:


a) <u>Condițiile prevăzute de Legea nr.351/2001</u>	b) <u>Gradul de îndeplinire a condițiilor de către comuna propusă</u>
1. Populația minimă 1500 locuitori	2032
2. Potențial economic care să asigure echilibrul bugetar al comunci	Venituri (lei) 3.458.136.000 Cheltuieli (lei) 3.458.136.000
3. Legături pe drumuri sau pe cale ferată între satul de reședință de comună și celelalte sate componente	Drumuri 2 km (E 85) Căi ferate 4 km
4. Reducerea distanței dintre satul de reședință de comună și celelalte sate componente	Drumuri - Căi ferate -
5. Spații construite pentru instituții și dotări -primărie -școală primară și gimnazială -dispensar uman, farmacie sau punct farmaceutic, post de poliție  -stație/haltă CF sau stație auto	Local școală veche Școală gimnazială nouă -Școală gimnazială nouă -Local școală veche-pentru post poliție  Da

C. Îndeplinirea condițiilor prevăzute la lit.B și de către comuna care va rămâne după desprinderea comunei CIOHORANI

a) <u>Condițiile prevăzute de Legea nr.351/2001</u>	b) <u>Gradul de îndeplinire a condițiilor de către comuna propusă</u>
1. Populația minimă 1500 locuitori	5025
2. Potențial economic care să asigure echilibrul bugetar al comunei	Venituri (lei) 17.299.240.000 Cheltuieli (lei) 17.299.240.000
3. Legături pe drumuri sau pe cale ferată între satul de reședință de comună și celelalte sate componente	Drumuri 10 km Căi ferate -
4. Reducerea distanței dintre satul de reședință de comună și celelalte sate componente	Drumuri 6 km Căi ferate -
5. Spații construite pentru instituții și dotări -primărie -școală primară și gimnazială -dispensar uman, farmacie sau punct farmaceutic, post de poliție -stație/haltă CF sau stație auto	Local primărie Școală gimnazială -Dispensar și farmacie -Post de poliție Stație auto

D. Date privind referendumul:

Referendumul local a avut loc la data de \_\_\_\_\_. Din totalul de \_\_\_\_\_ persoane înscrise în lista pentru referendum au participat \_\_\_\_\_ persoane. Din totalul de voturi valabil exprimate, un număr de \_\_\_\_\_ voturi au exprimat acordul pentru înființarea comunei CIOHORANI.



Secretar,

Vizat,  
Direcția teritorială de statistică







**CONSILIUL JUDEȚEAN DIN IAȘI**  
**Direcția de Urbanism și Amenajarea Teritoriului**

**MEMORIU JUSTIFICATIV CONȚINAND REFERINȚE CU**  
**PRIVIRE LA DIVIZAREA COMUNEI MIROSLOVEȘTI**

**Comuna Miroslavești va cuprinde satele: Miroslavești, Soci, Verșeni, Mitești**  
**Comuna Cioborâni va cuprinde satul Cioborâni**

**COMUNA CIOHORĂNI**

**Scurt istoric și situație geografică**

Localitatea CIOHORĂNI este atestată documentar încă din secolul al XVI-lea, anul 1599.

Localitatea Cioborâni este amplasată între Valca Siretului și Valca Moldovei, la 28 Km, N-V de orașul Pașcani și la 32 Km, S de orașul Roman din județul Neamț. Localitatea este străbătută de șoseaua internațională E85. În partea nordică a satului, la locul numit Groapa Iancului, s-au descoperit cuptoare pentru prelucrarea lutului și cioburi oale. În partea de S-E pe dealul Telincuța s-au găsit vârfuri de săgeată, topoare din piatră din epoca primitivă.

Primul document scris în care apare denumirea localității Cioborâni este datat în anul 1603, în care apare locuitorul Grozea Sătrar ca martor la vânzarea unui teren în satul Navrapești (Miroslavești). În 1613 cetățeanul Ganc vinde din localitatea Cioborâni o parte din teren logofătului Bașotă.

Satul Cioborâni este menționat în 22 de povestiri ale lui Mihail Sadoveanu (printre oamenii satului apărând: Alexandru Puiu, Alexandru Ciobanu, Gheorghe Vorniceșul și alții).

În 1888 localitatea Cioborâni cuprindea satele Fântâna Boului și Vișoara (astăzi contopite în aceeași localitate). Al doilea sat, Vișoara este menționat în povestirile lui Sadoveanu „La noi în Vișoara”.

**Potențial natural**

Teritoriul comunei Cioborâni cuprinde soluri specifice Podișului Central Moldovenesc, care se caracterizează printr-un relief sub formă de dealuri și platou cu altitudini medii 300-350 m. Teritoriul comunei mai cuprinde terenuri de șes, păduri cu alternanță de soluri.

Clima este caracterizată prin ierni reci și veri calde, cu vânturi neregulate, mai frecvente din nord și nord-vest, iarna și sud-est primăvara.

Temperatura medie anuală este de +10 grade C, mai scăzută platourile înalte.

#### **Potențial economic**

Comuna Cioborâni face parte din rândul comunelor cu activități preponderent agricole. Teritoriul comunei are două utilizări principale fiind compus astfel:

- Teren total comuna Miroslavești 7065 Ha, din care comuna Cioborâni 1220 Ha;
- Teren agricol, comuna Miroslavești 5765 Ha, din care comuna Cioborâni, 1178 Ha;
- Teren arabil comuna Miroslavești 4636 Ha, din care comuna Cioborâni, 1057 Ha.

În comuna Cioborâni, propusă pentru înființare, își desfășoară activitatea: 11 agenți economici, Asociația Agrosem, care cuprinde 552 Ha, o brutărie, un cazan juică, trei mori, un gater, atelier tâmplărie. Gospodarii localității Cioborâni, ocupându-se cu creșterea animalelor, colectarea laptelui a atras societățile I.S.P.A, NICODAN, LACTIS, DORNA, care adună aproximativ 60.000 litri lapte lunar.

#### **Profil socio-cultural**

Populația comunei este de 2032 de locuitori, având o structură pe sexe echilibrată.

Structura națională evidențiază faptul ca zona este locuită în majoritate de români. Apartenența religioasă este majoritar ortodoxă.

Obiectivele de interes public sunt:

- local școală veche (propus provizoriu – sediul primăriei)
- școala cu clasele I – VIII
- dispensar uman
- biserica ortodoxă
- local cult creștini după evanghelic
- două cimitire
- magazin sătesc

#### **Utilități tehnico – edilitare**

Comuna Cioborâni este străbătută de șoseaua internațională E85 și deservită de gara Cozmești.

Alimentarea cu apă a gospodăriilor de pe raza comunei se face prin intermediul fântânilor, demarându-se în cursul anului 2003 lucrările pentru alimentarea cu apă a localității prin proiectul Sapard.

Alimentarea cu energie electrică se face prin rețea de joasă tensiune pozată pe stâlpi de beton.

Localitatea Cioborâni dispune de o rețea de distribuție a gazelor naturale (9,5 Km), racordată la o stație proprie, la care sunt branșate gospodăriile cetățenilor.

Localitatea Cioborâni dispune de o rețea de telefoane care deserveste 83 de locuințe, racordate la o centrală automată proprie.

Pe teritoriul comunei nu există unități economice care să constituie surse majore de poluare a mediului, fiind amenajată o platformă de gunoi în afara localității.

#### **Amplasarea la cadrul rețelei județene de localități**

Localitatea Cioborâni se află în partea de sud-vest a județului având ca vecini: la nord comuna Miroslavesti, la est comuna Stolniceni - Prijescu, la sud - est comuna Mogosesti - Siret.

#### **Possibilități viitoare de dezvoltare**

Datorită faptului că dispune de terenuri bune pentru practicarea agriculturii, fiind străbătută de șoseaua E85, comuna își poate valorifica optim produsele agricole vegetale și animale, având posibilitatea dezvoltării întreprinderilor mici, folosind ca materii prime produsele obținute pe plan local.

Fiind aşezată între Valea Moldovei și Valea Siretului, în apropierea Hamului Ancuței, comuna Cioborâni, propusă pentru înființare, poate atrage viitori investitori în agroturism.

ARHITECT ȘEF,  
MIRCEA GRIGOROVSKI

CONSILIER,  
ing. DORINA GHIORGHICA

PREȘEDINTE COMITET INIȚIATIVA,  
Prof. SIMION TICU

